















































































































## AST-FAHRPLAN






















FERNBEREICH (F2) STADTEINWÄRTS			
Spät- verkehr Mo - Fr	Spät- verkehr Samstag	Sonn- und Feiertag Frühverk.	Sonn- und Feiertag Spätverk.
20:10  	20:10  	08:25  09:25 	20:10 
21:10 	21:10 	09:55 	21:10 
22:10 	22:10 	10:25 	22:10 
23:10 	23:10 	11:25 	23:10 
23:50 	23:50 	12:25 	23:50 

FERNBEREICH (F) STADTEINWÄRTS			
Spät- verkehr Mo - Fr	Spät- verkehr Samstag	Sonn- und Feiertag Frühverk.	Sonn- und Feiertag Spätverk.
20:15  	20:15  	08:30  09:30 	20:15 
21:15 	21:15 	10:00 	21:15 
22:15 	22:15 	10:30 	22:15 
23:15 	23:15 	11:30 	23:15 
23:55 	23:55 	12:30 	23:55 

NAHBEREICH (N) STADTEINWÄRTS			
Spät- verkehr Mo - Fr	Spät- verkehr Samstag	Sonn- und Feiertag Frühverk.	Sonn- und Feiertag Spätverk.
20:20  	20:20  	08:35  09:35 	20:20 
21:20 	21:20 	10:05 	21:20 
22:20 	22:20 	10:35 	22:20 
23:20 	23:20 	11:35 	23:20 
00:00 	00:00 	12:35 	00:00 

FERNBEREICH (F) STADTAUSWÄRTS			
Spät- verkehr Mo - Fr	Spät- verkehr Samstag	Sonn- und Feiertag Frühverk.	Sonn- und Feiertag Spätverk.
20:40 	20:40 	08:55 	20:40 
21:40 	21:40 	09:55 	21:40 
22:40 	22:40 	10:25 	22:40 
23:40 	23:40 	10:55 	23:40 
00:20 	00:20 	11:55  12:55 	00:20 

NAHBEREICH (N) STADTAUSWÄRTS			
Spät- verkehr Mo - Fr	Spät- verkehr Samstag	Sonn- und Feiertag Frühverk.	Sonn- und Feiertag Spätverk.
20:35 	20:35 	08:50 	20:35 
21:35 	21:35 	09:50 	21:35 
22:35 	22:35 	10:20 	22:35 
23:35 	23:35 	10:50 	23:35 
00:15 	00:15 	11:50  12:50 	00:15 

KERNEBEREICH (K) STADTAUSWÄRTS			
Spät- verkehr Mo - Fr	Spät- verkehr Samstag	Sonn- und Feiertag Frühverk.	Sonn- und Feiertag Spätverk.
20:30 	20:30 	08:45 	20:30 
21:30 	21:30 	09:45 	21:30 
22:30 	22:30 	10:15 	22:30 
23:30 	23:30 	10:45 	23:30 
00:10 	00:10 	11:45  12:45 	00:10 

### SO EINFACH GEHT'S!

Mit dem AST kommen Sie auch außerhalb der regulären Busfahrzeiten schnell und sicher ans Ziel – und sind dabei wesentlich günstiger unterwegs als mit dem Taxi. Und das Tolle: Bei Bedarf bringt Sie das AST bis vor die Haustür! Es bedient wie ein Bus nach einem festen Fahrplan die Haltestellen, den Plan finden Sie auf der Innenseite dieses Flyers. Die Haltestellen sind ganz leicht zu erkennen: Halten Sie einfach Ausschau nach dem AST-Logo! In Celle sind nahezu alle Bushaltestellen damit versehen. Zusätzlich gibt es AST-Haltestellen auch in den meisten Ortsteilen.







### ANRUF GENÜGT!

Einfach 45 Minuten vor Fahrtbeginn anrufen und schon ist das AST auf dem Weg zu Ihnen. Bei Nutzung der letzten Busverbindungen ist in den meisten Fällen ein Umstieg am Schlossplatz auf das AST bei entsprechender Bestellung möglich.

### TELEFON: 6393

Nennen Sie einfach:  
Ihren Namen  
Abfahrtszeit  
Abfahrtsstelle  
Fahrtziel und Anzahl der Personen

### ZEICHENERKLÄRUNG

-  Genaue Abfahrtszeiten an den Haltestellen s. Fahrplan der entsprechenden Buslinie
-  Fahrt wird an den Tagen Montag bis Freitag jeweils bis zum Schlossplatz (Umstiegsmöglichkeit) mit Bus (Linien-Nr. s. Logo) durchgeführt. Keine Vorbestellung nötig
-  Fahrt wird am Samstag jeweils bis zum Schlossplatz (Umstiegsmöglichkeit) mit Bus (Linien-Nr. s. Logo) durchgeführt. Keine Vorbestellung nötig
-  Fahrt wird mit Taxi durchgeführt - Vorbestellzeit mindestens 45 Minuten vor Abfahrt
-  Fahrt wird samstags mit Taxi durchgeführt - Vorbestellzeit mindestens 45 Minuten vor Abfahrt
-  Fahrt wird Mo - Fr mit Taxi durchgeführt - Vorbestellzeit mindestens 45 Minuten vor Abfahrt
- 4 4** Linien-Nummer des jeweiligen Busses (hier im Beispiel: Linie 4)
- X X** Ein X steht für „keine Fahrmöglichkeit“ am jeweiligen Tag

# EIN ANRUF GENÜGT!



# 6393

**MIT DEM ANRUF-SAMMELTAXI  
BIS VOR DIE HAUSTÜR!**

### Impressum

Herausgeber:  
CeBus GmbH & Co. KG  
Nienburger Straße 50  
29225 Celle  
Tel.: 0 51 41 - 48 70 8-0  
Fax: 0 51 41 - 48 70 8-39  
www.cebus-celle.de



## HALTESTELLEN-FAHRPLAN

### EINFACH UND ÜBERSICHTLICH

Das ist der AST-Fahrplan. Er teilt Celle in vier Zonen: Fernbereich, Fernbereich 2, Nahbereich und Kernbereich. Für jeden Bereich gelten andere Abfahrtszeiten (siehe Tabelle). Entsprechend sind die Haltestellen in der Liste mit einem F, F2, N oder K versehen. Wir bitten um Verständnis, dass sich die Abfahrt um bis zu zehn Minuten verzögern kann, wenn für eine Fahrt mehrere Fahrgäste an verschiedenen Haltestellen mitfahren.

### IHR FAHRSERVICE ZUM KLEINEN PREIS

Der Preis hängt allein davon ab, wie viele Preisgrenzen überschritten werden: Solange Sie in einem der vier Tarifgebiete (Kernbereich, Nahbereich, Fernbereich und Fernbereich 2) bleiben oder eine der Preisgrenzen überschreiten, kostet die ganze Fahrt nur 3,60 Euro. Dabei ist es egal, wie lange die Fahrt dauert, und wo in dem jeweiligen Gebiet Sie aussteigen. Überschreiten Sie bei Ihrer Fahrt zwei Grenzen, kostet die Fahrt 4,40 Euro und für nur 5,10 Euro kommen Sie im gesamten Stadtgebiet Celle an Ihr Ziel! Für Kinder, Zeitkarteninhaber und Freifahrtberechtigte gilt in allen Zonen der Preis von 2,80 Euro.

### BITTE BEACHTEN!

Wenn Sie als letzter Fahrgast aussteigen, bestätigen Sie dem Fahrer die Fahrleistungen bitte auf einem dafür vorgelegten Formular. Leisten Sie in keinem Fall eine Blankounterschrift. Tiere können leider nicht mitfahren (ausgenommen sind Blinden- und Begleithunde).

**DAS AST IST TÄGLICH FÜR SIE UNTERWEGS. LEDIGLICH AM 24. UND 31.12. MACHT ES DANN AUCH MAL PAUSE.**



Albert-Schweitzer-Str.	4	4		N	Burg				F	Im Röthel				F	Scheuener Str.	2			F		
Allgemeines Krankenhaus	3	4	4		N	Dehningstr.	3			N	Jägerstr.				N	Schinderberg	3	4	4		F2
Alte Grenze					N	Dorfstraße				N	Jugenddorf/B3				F	Schlossplatz				K	
Altenceller Schneede					N	Dörnbergstr.	4	4		N	Jugendherberge				N	Schmiedestr.	7			N	
Altenhagen, Dorf	4	4			N	Eichkamp				N	Kantor-Meyer-Str.				F	Schnepfenweg				F	
Altenhagen, Feuerwehr	4	4			N	Eilensteg				N	Kantor-Schmidt-Str.	2			F	Schulzentrum Burgstr.				N	
Altenhagen, Schule	4	4			N	Fasanenweg	4	4		N	Kleine Redder				F	Schützenhaus	7			N	
Alter Bremer Weg					N	Felicitas-Rose-Str.	2			N	Krähenberg				N	Schwarzer Weg				N	
Alvern	X	X			F2	Finkstiege				N	Krähenbergweg	2			F	Schwedenbrücke				N	
Am Brückhorst					N	Fohlenweg	7			N	Küsterstraße				G	Sehndenstr.				N	
Am Föschberg					F	Freitagsbach	4	4		N	Lachtehausen	X	X		F	Spörckenstr.				N	
Am Holzhof					N	Fritzenwiese				N	Landessozialgericht				N	Sprengerstraße	3			N	
Am Kriegersteg					F	Fuhrberger Str.				N	Lange Str.	2			F	Stadtfriedhof	X	X		N	
Am Ohlhorstberge					F	Fuhsebrücke				N	Lauensteinplatz				N	Thaerplatz				N	
Am Silbersee	3				F	Galgenberg				N	Lebenshilfe				F	Thingplatz				F	
Am Stellhorn	2				F2	Garßen, Golfplatz	X	X		F2	Leifertshorst				N	Tilsiter Str.				N	
Am Tierheim	3				F	Garßen, Kindergarten	X	X		F2	Lerchenweg	4	4		N	Torplatz				N	
Am Wasserturm	3	4	4		N	Garßen, Kirche	3			F2	Lobetal				N	Trift/Landkreisverw.				N	
Amselstieg					N	Garßen, Ortsmitte/B191	3			F2	Lontzekweg	4	4		N	Triftweg	7			N	
Amselweg	4	4			F2	Garßen, Schule	3	4	4		F2	Lückenweg				N	Union				N
An der Beeke					N	Garßloh	3			F2	Marienwerder Allee				N	Vogelberg	7			N	
An der Lake	2				F2	Gersnethe	3			F2	Mestwartstr.				N	Vorstadt	2			N	
An der Steckwiese	3				F	Grauenbarge	3	4	4		F2	Mondhagen				N	Vorwerker Platz	3			F
Andertenhäusen					F	Groß Hehlen	2			F	Mondhagen/B3				N	Waldfriedhof				N	
Arlotr.	2				F2	Hallenbad				N	Münzstr.	2			N	Waldkater	2			F2	
Bahnhof ZOB					K	Hannoversche Heerstraße 22				N	Nadelberg				N	Waldschmiede				F	
Bahnhofstr.					N	Hans-Heinrich-Warneke-Str.				F	Neues Land	7			N	Waldweg				N	
Balkstr.					N	Harburger Heerstr.	2			N	Neustadt				N	Wederweg	7			N	
Berkefeldweg	4	4			N	Haydnstr.				N	Neustädter Holz				N	Westerzeller Str.	7			N	
Berlinstr.					N	Heeseplatz				N	Nöldeckestr.	X	X		N	Westfeld	7			N	
Bernstorffstr.	7				N	Hehlenkamp	X	X		N	Nordwall				N	Westmarkt				N	
Biermannstr.					N	Heidbrink				F	Nordweg	7			N	Wiesenstr.				N	
Birkenstr.					N	Heinrich-Vieth-Str.				F	Oderstr.		4		F2	Wietzenbruch				F	
Birkenweg	2				F	Helmut-Thiele-Str.	7			F	Ohe	7	X		F2	Wietzenbruch, Kaserne				F	
Blumenstr.	7				N	Hermann-Billing-Gymnasium				N	Pestalozziallee				F	Wietzenbruch, Kirche				F	
Blumlage					K	Herzog-Ernst-Ring				K	Petersburgstr.				N	Windmühlenstr.				N	
Blumlage, OBS					N	Himmelsberg	3			N	Peterskamp				N	Wittekop				F	
Blumläger Kirche					N	Hohe Luchte				N	Planckstr.				N	Wittenbergstr.	3			F2	
Börse					N	Hornshof	X	X		F2	Prinzengarten	4	4		N	Witzlebenstr.				N	
Bonhoefferstr.					N	Hostmannstr.				N	Rehbockstr.				N	Yorkstr.				N	
Bostel, Ortsmitte	4	4			F	Hüdige				F	Reuterweg	3			F	Zugbrückenstr.				N	
Bostel, Straßenkamp	4	4			F	Hundehoopsfeld	4	4		F2	Riethkamp	3	4	4		F2	Zum Hartsteinwerk	3			F2
Boye, Unter den Eichen					F	Hustedt, Bahnhof	2			F2	Robert-Koch-Str.	4	4		N	Zur alten Schmiede	2			F	
Braunschweiger Heerstr.					N	Hustedt, Endstation	2			F2	Rostocker Str				N						
Bruchkampweg					F	Hustedt, Jägerei	2			F2	Rotdornweg	3			N						
Buchholzberg	2				F	Im Gehege	2			F2	Sandfeld				N						